



**PRÉFET
DE LA HAUTE-SAVOIE**

*Liberté
Égalité
Fraternité*

Direction départementale des territoires
Service eau environnement
Cellule gestion de la ressource en eau

Le préfet de la Haute-Savoie
Chevalier de la Légion d'honneur
Chevalier de l'ordre national du Mérite

Annecy, le **21 OCT. 2022**

ARRÊTÉ n° DDT-2022-1326

Prolongation de la limitation des usages de l'eau niveau alerte renforcée sur le secteur du Chéran

VU le code de l'environnement, notamment ses articles L211-3 et R211-66 à R211-70 concernant les mesures de limitations des usages de l'eau en cas de sécheresse ou à un risque de pénurie ;

VU le décret n° 2004-374 du 29 avril 2004 relatif au pouvoir des préfets, à l'organisation et à l'action des services de l'État dans les régions et les départements, modifié ;

VU le décret du 20 juillet 2022 portant nomination de M. Yves LE BRETON, préfet, en qualité de préfet de la Haute-Savoie ;

VU le décret n° 2021-795 du 23 juin 2021 relatif à la gestion quantitative de la ressource en eau et à la gestion des situations de crise liées à la sécheresse,

VU l'arrêté 21-327 du 23 juillet 2021 du préfet de la région Auvergne-Rhône-Alpes, coordonnateur du bassin Rhône-Méditerranée, relatif au renforcement de la coordination des mesures de gestion de la sécheresse sur le bassin Rhône-Méditerranée ;

VU l'instruction du préfet de région Auvergne-Rhône-Alpes du 15 juillet 2021 relatif à la gestion coordonnée des épisodes de sécheresse ;

VU le schéma directeur d'aménagement et de gestion des eaux (SDAGE) du bassin Rhône-Méditerranée 2022-2027 approuvé le 21 mars 2022 ;

VU l'arrêté préfectoral n°DDT-2022-0710 du 16 mai 2022 (« *arrêté cadre sécheresse* ») fixant le cadre des mesures de gestion et de préservation de la ressource en eau en période de sécheresse ;

VU l'arrêté préfectoral n°2011042-0008 du 11 février 2011 interdisant l'allumage des feux de forêts et la pratique de l'écobuage sur le département de la Haute-Savoie ;

VU l'arrêté préfectoral n°DDT-2022-1283 du 6 octobre 2022 de limitation des usages de l'eau niveau renforcée sur le secteur du Chéran ;

15 rue Henry-Bordeaux
74998 ANNECY cedex 9
Tél. : 04 50 33 60 00
Mél. : ddt-see@haute-savoie.gouv.fr

www.haute-savoie.gouv.fr
C:\Users\Bordeaux\Documents\Eau\11_Gestion_Ressource\Secheresse\2022\arrete\cheran\alerte_renforcee_prolong_nov22\ARP_prolong_alerte_renforcee_cheran_2022-1326_2210xx.odt

CONSIDÉRANT que la situation des cours d'eau du bassin versant du Chéran ne s'est pas suffisamment améliorée ;

CONSIDÉRANT que des assecs sont encore observés en tête de bassin versant,

CONSIDÉRANT que des tensions quantitatives subsistent sur les ressources en eau potable et donc que la maîtrise de la demande en eau demeure nécessaire ;

CONSIDÉRANT que la date d'échéance de l'arrêté préfectoral n°DDT-2022-1283 du 6 octobre 2022 est fixée au 30 octobre 2022 ;

CONSIDÉRANT que des mesures de restriction ou d'interdiction provisoires des usages de l'eau restent nécessaires pour la préservation de la santé, de la salubrité publique, de l'alimentation en eau potable, des écosystèmes aquatiques et pour la protection des ressources en eau ;

SUR proposition de monsieur le secrétaire général de la préfecture ;

ARRÊTE

ARTICLE 1 - Prolongation

L'arrêté préfectoral n°DDT-2022-1283 du 6 octobre 2022 relatif à la limitation des usages de l'eau niveau alerte renforcée sur le secteur du Chéran est prolongé jusqu'au **30 novembre 2022**.

Cette limitation peut être levée de façon anticipée au moyen d'un arrêté préfectoral si les conditions hydrologiques le permettent.

ARTICLE 2 - Voies et délais de recours

Le présent arrêté peut faire l'objet d'un recours contentieux devant le tribunal administratif de Grenoble, dans un délai de deux mois à compter de sa publication au recueil des actes administratifs.

Il peut également faire l'objet d'un recours gracieux dans le délai de deux mois. Ce recours administratif prolonge de deux mois le délai de recours contentieux.

La saisine de la juridiction administrative peut se faire par voie dématérialisée via le portail « Télérecours citoyens », accessible à l'adresse suivante : www.telerecours.fr.

ARTICLE 3 - Publicité

Le présent arrêté est publié au recueil des actes administratifs de la préfecture de la Haute-Savoie et affiché en mairies du département jusqu'à l'abrogation de l'arrêté.

Le présent arrêté est consultable sur le site internet de la préfecture de Haute-Savoie (<http://haute-savoie.gouv.fr>) et sur le site ministériel dédié à la gestion de la ressource en eau en période de sécheresse (<http://propluvia.developpement-durable.gouv.fr>).

Une copie du présent arrêté est adressée :

- au directeur de l'eau et de la biodiversité du ministère de la transition écologique et solidaire,
- aux maires des communes concernées,

- à la directrice régionale de l'environnement, de l'aménagement et du logement Auvergne-Rhône-Alpes.

ARTICLE 4 - Exécution

Mesdames et messieurs le secrétaire général de la préfecture, le sous-préfet de Bonneville, le sous-préfet de Saint-Julien-en-Genevois, le sous-préfet de Thonon-les-Bains, les maires du département, le directeur départemental des territoires, le délégué territorial Savoie-Haute-Savoie de l'ARS, le commandant du groupement de gendarmerie de la Haute-Savoie, le directeur de défense et de protection civile et le chef du service départemental de l'OFB sont chargés d'assurer, chacun en ce qui le concerne, l'exécution du présent arrêté.

Le préfet

Yves LE BRETON







Annexe 1 : ARRÊTÉ n° DDT-2022-1326

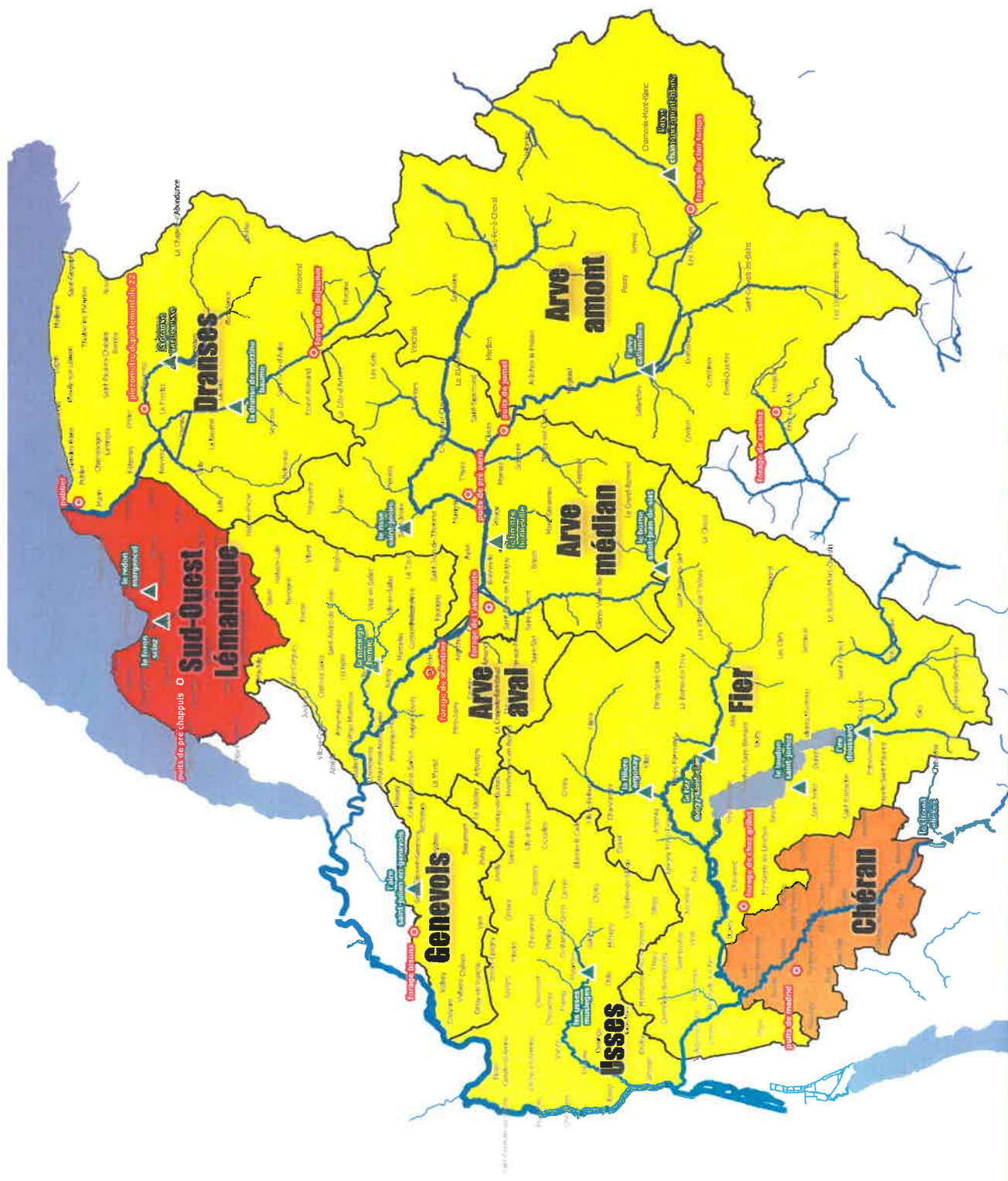
Arrêté sécheresse »

Liste des communes concernées par les mesures de restriction de l'usage de l'eau

Zone d'alerte : Chéran	
ALBY-SUR-CHERAN	74002
ALLEVES	74004
BLOYE	74035
BOUSSY	74046
CHAINAZ-LES-FRASSES	74054
CHAPEIRY	74061
CUSY	74097
GRUFFY	74138
HERY-SUR-ALBY	74142
LESCHAUX	74148
MARCELLAZ-ALBANAIS	74161
MARIGNY-SAINT-MARCEL	74165
MASSINGY	74170
MURES	74194
QUINTAL	74219
RUMILLY	74225
SAINT-FELIX	74233
SAINT-SYLVESTRE	74254
SALES	74255
VIUZ-LA-CHIESAZ	74310

Annexe 2 : Mesures de restriction des usages de l'eau

-  Principaux cours d'eau
- Niveau secheresse**
-  Au dessus des seuils
-  Vigilance
-  Alerte
-  Alerte renforcée
-  Crise



Date de création : 20 octobre 2022

Source des données : DDT74 – données 2021
Fond de plan : BDCARTO - ©IGN
Document produit par : DDT74/STEM/GEO/JP VINCENT



**PRÉFET
DE LA HAUTE-SAVOIE**

*Liberté
Égalité
Fraternité*

Direction départementale des territoires
Service eau environnement
Cellule gestion de la ressource en eau

Annexe 3 : Formulaire de demande de dérogation à l'arrêté préfectoral n° DDT-2022-1326 relatif à la prolongation des restrictions des usages de l'eau niveau alerte renforcée sur le secteur du Chéran

Le présent formulaire a pour objet de permettre l'instruction d'une demande de dérogation aux mesures de restrictions provisoires de certains usages de l'eau (arrêté préfectoral susvisé). Les demandes de dérogation ne pourront porter que sur les mesures pour lesquelles le manque d'eau serait de nature à créer un préjudice environnemental et/ou économique important. En conséquence, il convient de produire à l'appui de la présente demande, toute pièce utile permettant d'en faciliter l'instruction.

Identification du demandeur

Nom - Prénom (ou nom de l'établissement) :

Adresse complète :

Pour les établissements :

- Représenté par (nom, prénom et fonction) :
- Personne assurant le suivi du dossier :

Nom- Prénom :

Adresse (si différente de l'établissement) :

Tél :

Mél :

Objet de la demande de dérogation

Justification de la demande :

Fournir un plan précis (localisation au 1/25 000^{ème})

Localisation des espaces concernés et du prélèvement (adresse ou lieu-dit) :

Volume prévisionnel prélevé par jour (en m³) :

Surface approximative ou linéaire à arroser :

Essences / Espèces concernées :

Mode d'arrosage envisagé (aspersion, goutte-à-goutte, à la tonne à eau...) :

L'arrosage se fait sur programmateur : Oui Non

Fréquence d'arrosage envisagée (préciser les jours et horaires) :

Origine de l'eau utilisée (réseau AEP, forages, puits...) :

État quantitatif de cette ressource utilisée :

Fait à , le

Signature

Indiquer clairement le nom du signataire

Cette demande est à adresser à :

Direction départementale des territoires de la Haute-Savoie
Service eau-environnement
Mél : ddt-see@haute-savoie.gouv.fr
tél : 04 50 33 77 44

Cadre réservé à l'administration

Décision : Dérogation accordée Dérogation refusée

Prescriptions en cas de décision favorable / Motifs pour une décision défavorable ou autre :

.....
.....
.....
.....
.....

Fait à..... le

Pour le préfet et par délégation
Le directeur départemental des territoires